

Boucles et itinéraires VAE en Ardèche

Boucles et itinéraires VAE départementaux

Objectif : Créer une gamme d'itinéraires VAE « vitrine » de niveau départemental

- Sécurisés et balisés,
- Ciblés sur une pratique de loisirs,
- Prétex te à la découverte du patrimoine touristique,
- Déclencheurs de court séjour ou prépondérants dans les activités des clientèles en séjour,
- Avec une recherche d'équilibre en termes de distance et de difficulté

Avec un objectif en phase 1 d'un itinéraire de balade à la journée par intercommunalité



Boucles à la journée

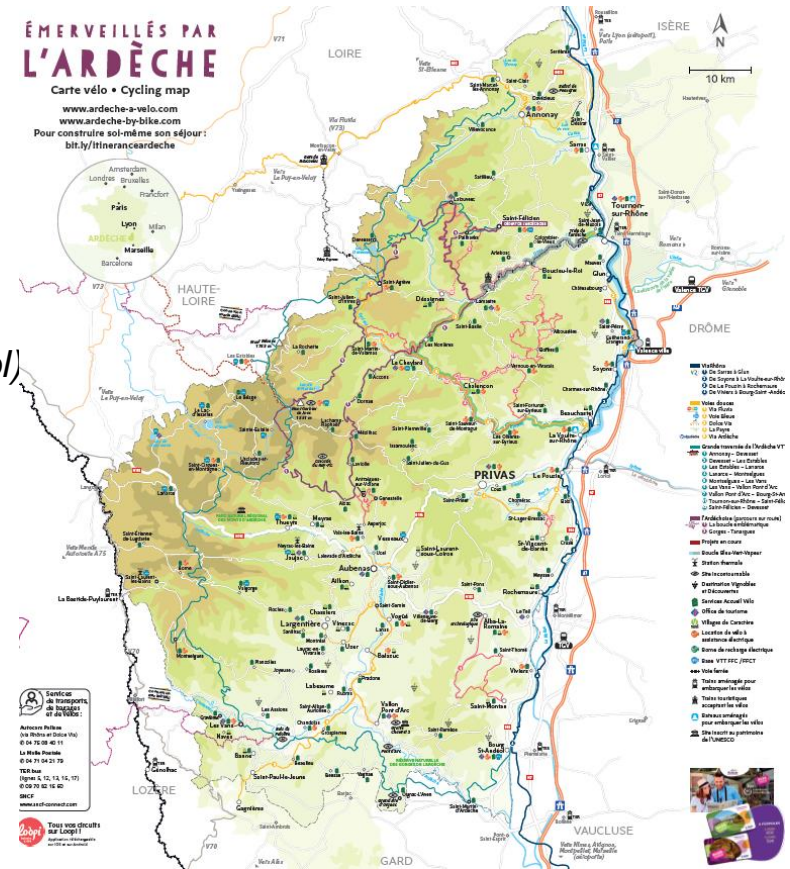
Objectif phase 1 : 1 itinéraire par intercommunalité

Boucles signalisées :

- 1- Entre Vignes et Vallons (*Draga*)
- 2- Le Château de Rochebonne (*Valeyrieux*)
- 3- La Panoramique (*Ardèche Hermitage*)
- 4- De la Dolce Via au plateau de Vernoux (*CAPCA*)
- 5- Terres vallonnées chargées d'Histoire (*Rhône Crussol*)
- 6- Saveurs cévenoles (*Beaume Drobie*)
- 7- Vallées, châtaignes et volcans (*Bassin d'Aubenas*)
- 8- Annonay, verte et inventive (*Annonay Rhône Agglo*)
- 9 et 9B - Sacrée Châtaigne et Les traverses sacrées (*Pays de Lamastre*)
- 10- Des sources et des Lacs (*Montagne Ardéchoise*)
- 11- L'échappée volcanique (Berg et Coiron)
- 12 – De la Payre à St V. de Barres (*itinéraire de liaison*)

Boucles à finaliser :

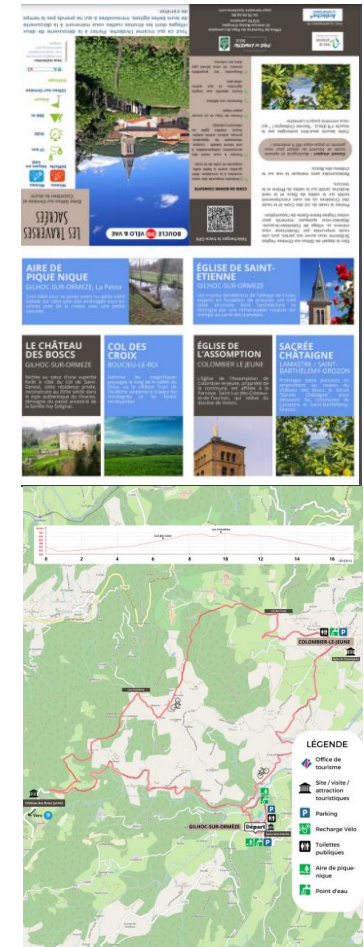
- 13- Pays des Vans en Cévennes ?
- 14- La Lande à Vélo (Val de Ligne)
- 15- Coiron (Ardèche Rhône Coiron)
- 16- Vogüé-Balazuc-Labeaume (Gorges de l'Ardèche)
- 17- Thueyts-Jaujac-Meyras (Sources et Volcans d'Ardèche)
- 18- Annonay - Val d'Ay (?)



Boucles itinérantes et intermodales

- A- Les Balcons ardéchois.
- B- Au cœur de l'Ardèche
- C- La Transcévenole
- D- Bleu – Vert - Vapeur


→ Recherche d'un effet collection sur les supports print en téléchargement sur le site des OT et de la destination



Contact : chnury@ardeche-guide.com pour disposer des maquettes

Stratégie de valorisation multi-support des boucles et itinéraires départementaux

→ Carte
départementale
25,000 ex



→ La carte vélo 2025 :

- Augmentation du tirage
- Evolution au format guide + carte
- Intégration des contenus des fiches topos
- Enrichissement des services
- Contenus séduction Tourisme (photos et rédactionnel)



Stratégie de valorisation multi-support des boucles et itinéraires départementaux

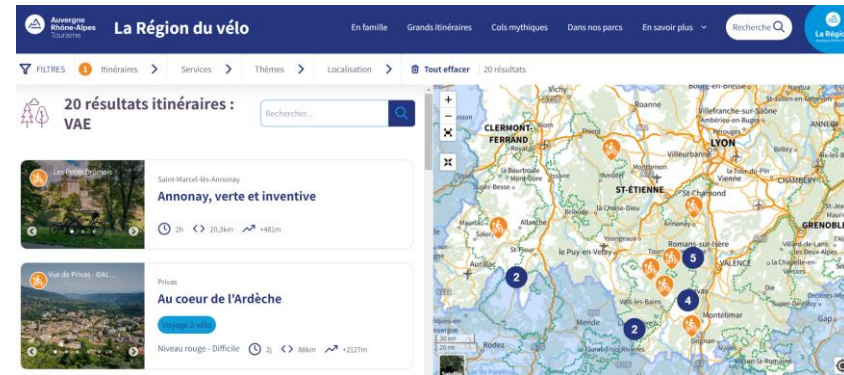
→ Visibilité sur le Site Web de la destination et des Offices de Tourisme



Des routes uniques pour tous les plaisirs du vélo en Ardèche



→ Distribution sur les P-F spécialisées. Actuellement : France Vélo Tourisme, Komoot, La Région du Vélo.



→ Salons, accueils presse et publi-rédactionnels, Plan média Web et Print du collectif régional vélo

